COMUNI DI
ROSARNO - FEROLETO DELLA CHIESA
LAUREANA DI BORRELLO - RIZZICONI SERRATA
SAN PIETRO DI CARIDA' - SAN CALOGERO

(Province di Reggio Calabria e Vibo Valentia)

PIANO STRUTTURALE ASSOCIATO (P.S.A.)

(L.U.R. 16 aprile 2002, n. 19)

PROFESSIONISTI INCARICATI

arch.Fabio A. Nunes - Capogruppo
arch. Giuseppe Lombardo
arch. Giuseppe Ottavio
arch. Salvatore Foti
pian. terr. Rocco Panetta
arch. Rocco Virgilio
arch. Francesco Mammola
ing. Ernesto Mennitteri
prof. geol. Giuseppe Mandaglio
geol. Michele Mandaglio
ing. Pasquale Penna
dott. agr. Tommaso Calabro
archeol. Maddalena Sica
archeol. Francesca Pizzi
dott. soc. Antonio nasso

RESPONSABILE DEL PROCEDIMENTO
ing. Alessandra Campisi

QNS TAV 1a	QUADRO CONOSCITIVO TERRITORIALE COMUNI DI ROSARNO, FEROLETO DELLA CHIESA, LAUREANA DI BORRELLO, RIZZICONI, SAN CALOGERO, SAN PIETRO DI CARIDA', SERRATA. PIANI SOVRACOMUNALI E VINCOLI	
	RAPPORTO DI SCALA 1:10.000	DATA

Q.T.R.P. - P.T.C.P.R.C. - P.T.C.P.V.V.

Indirizzi di QTR/P, PTCP e altri Piani di Settore
Vincoli Beni Culturali e Ambientali
Aree Protette
Difesa del Suolo

Area vincolata L. 1497/39
Vincoli 150 m. corsi d'acqua
Area Protetta - S.I.C. Prateria
Vincolo 1.200 m. di quota
Area costiera 0 - 300 mt.

A3
Strade Statali
Strade Provinciali
Viabilità Minore
Linea ferroviaria

Siti contaminati
Cave
Scarichi idrici
Centrale elettrica
Geomorgenze

Nuclei urbani

P.S.A.: ROSARNO - FEROLETO DELLA CHIESA - LAUREANA DI BORRELLO - RIZZICONI - SAN CALOGERO - SAN PIETRO DI CARIDA' - SERRATA

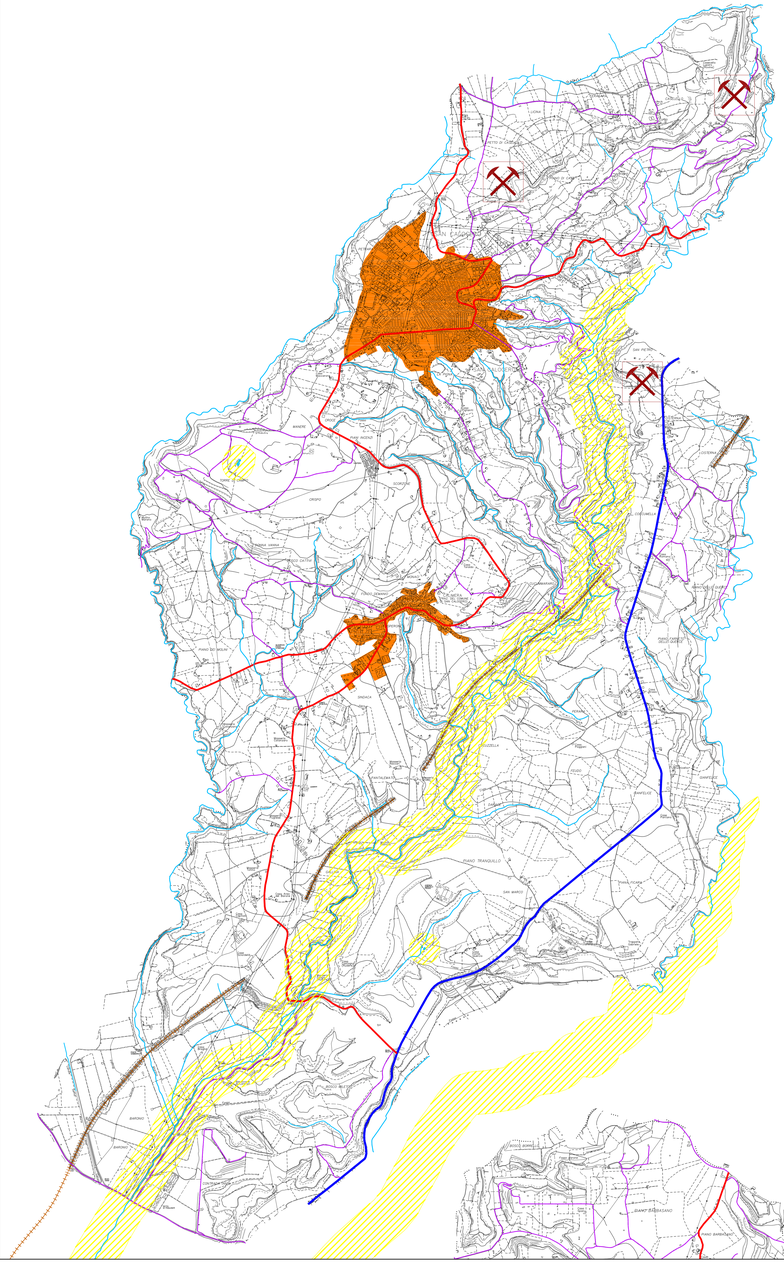

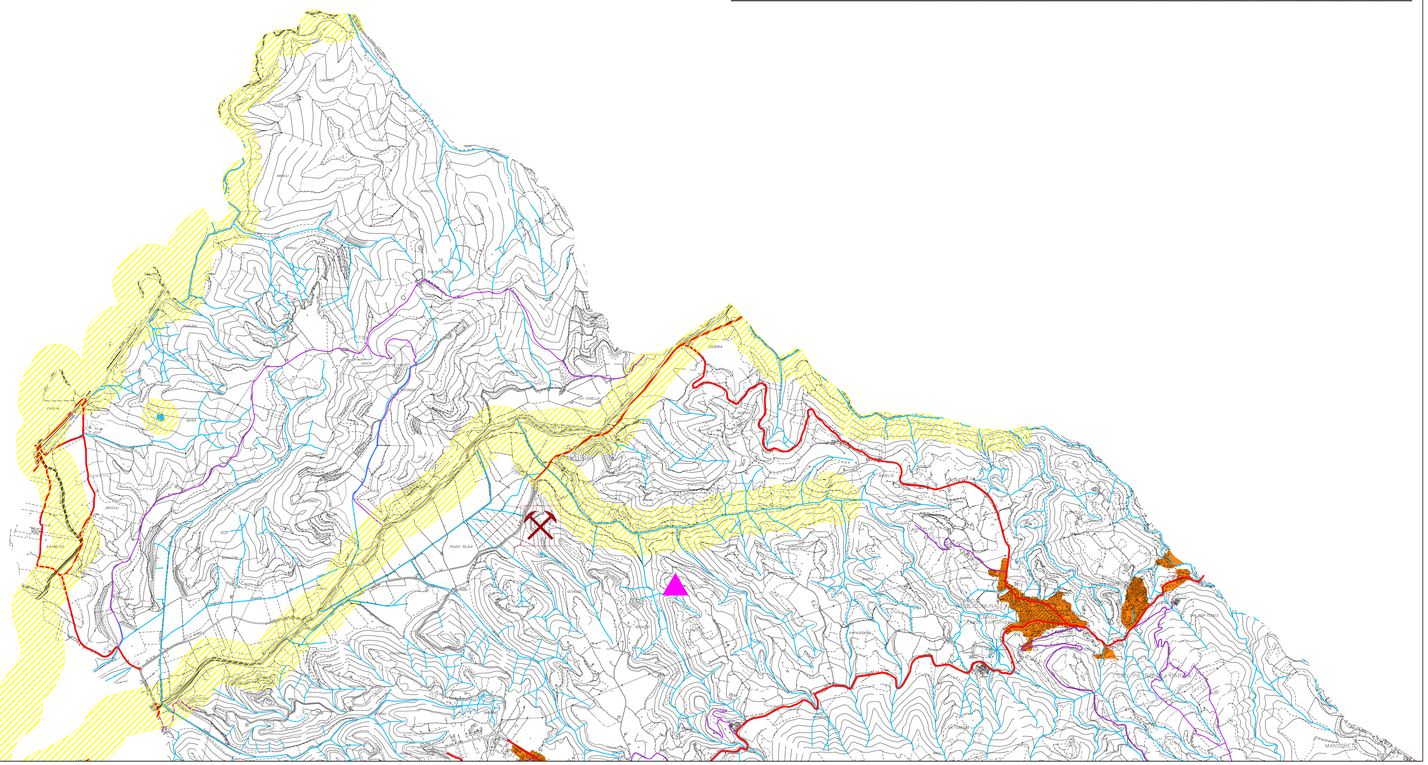

PIANO TERRITORIALE DI COORDINAMENTO PROVINCIA DI VIBO VALENTIA

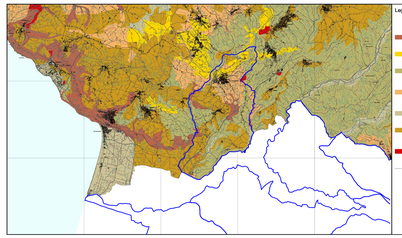

Legenda

Terreni lapidei (granitoidi e rocce associate)
Classe Ilsmassicciata > 10 - 30/10 (Serrazzati)
Permeabilità, medio-bassa per fessurazione e fluvi di quarzo (10-0 < K < 10-7)

Terreni semilapidei (in formazione cementata)
Classe Ilsmassicciata > 10 - 30/10 (Serrazzati) e sera
Permeabilità medio-alta per porosità e fessurazione (10-4 < K < 10-6)

Terreni coesivi
Argille, argille siltose, argille residuali da alterazione per weathering
Permeabilità bassa (10-6 < K < 10-8)
Resistenza all'erosione scarsa

Terreni incoerenti
Sabbie, conglomerati e complessi assimilabili con differente grado di addensamento
Permeabilità medio-alta per porosità (10-3 < K < 10-5)
Resistenza all'erosione scarsa

Alluvioni, depositi di conoide e di riempimento, spiaggie
Terreni incoerenti a elevata permeabilità (10,2 < K < 10,4)
Resistenza all'erosione scarsa o nulla

Depositi continentali e fluvio-marini, per lo più incoerenti, sovente connessi a terra rosse
Terreni incoerenti a permeabilità medio-bassa (10-5 < K < 10-6) per porosità
Permeabilità medio-alta al variare della quantità e qualità della matrice terrosa (10-4<K<10-6)
Resistenza all' erosione scarsa

Maggiori aree in frana

Confini comunali

LITOMECCANICA

PROVINCIA DI VIBO VALENTIA

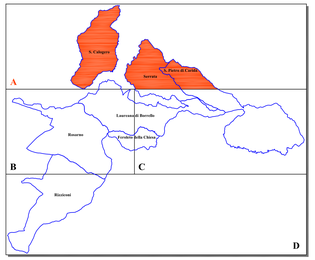

PIANO TERRITORIALE DI COORDINAMENTO PROVINCIA DI VIBO VALENTIA

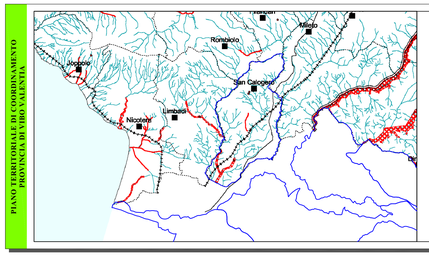

Confini comunali
Centri principali
Autostrade
Strade statali
Ferrovie

Aree a rischio
R2. Rischio medio
R3. Rischio elevato
R4. Rischio molto elevato

Aree, punti e zone di attenzione
Zone di attenzione
Punti di attenzione
Aree di attenzione

RISCHIO IDRAULICO

PROVINCIA DI VIBO VALENTIA