

**COMUNI DI
ROSARNO - FEROLETO DELLA CHIESA
LAUREANA DI BORRELLO - RIZZICONI SERRATA
SAN PIETRO DI CARIDA' - SAN CALOGERO**
(Province di Reggio Calabria e Vibo Valentia)
PIANO STRUTTURALE ASSOCIATO (P.S.A.)
(L.U.R. 16 aprile 2002, n. 19)



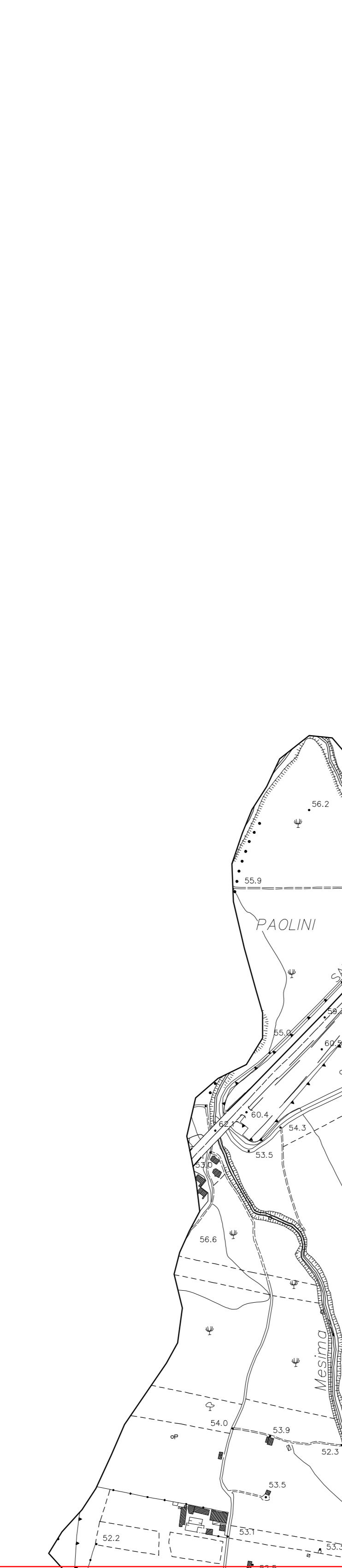
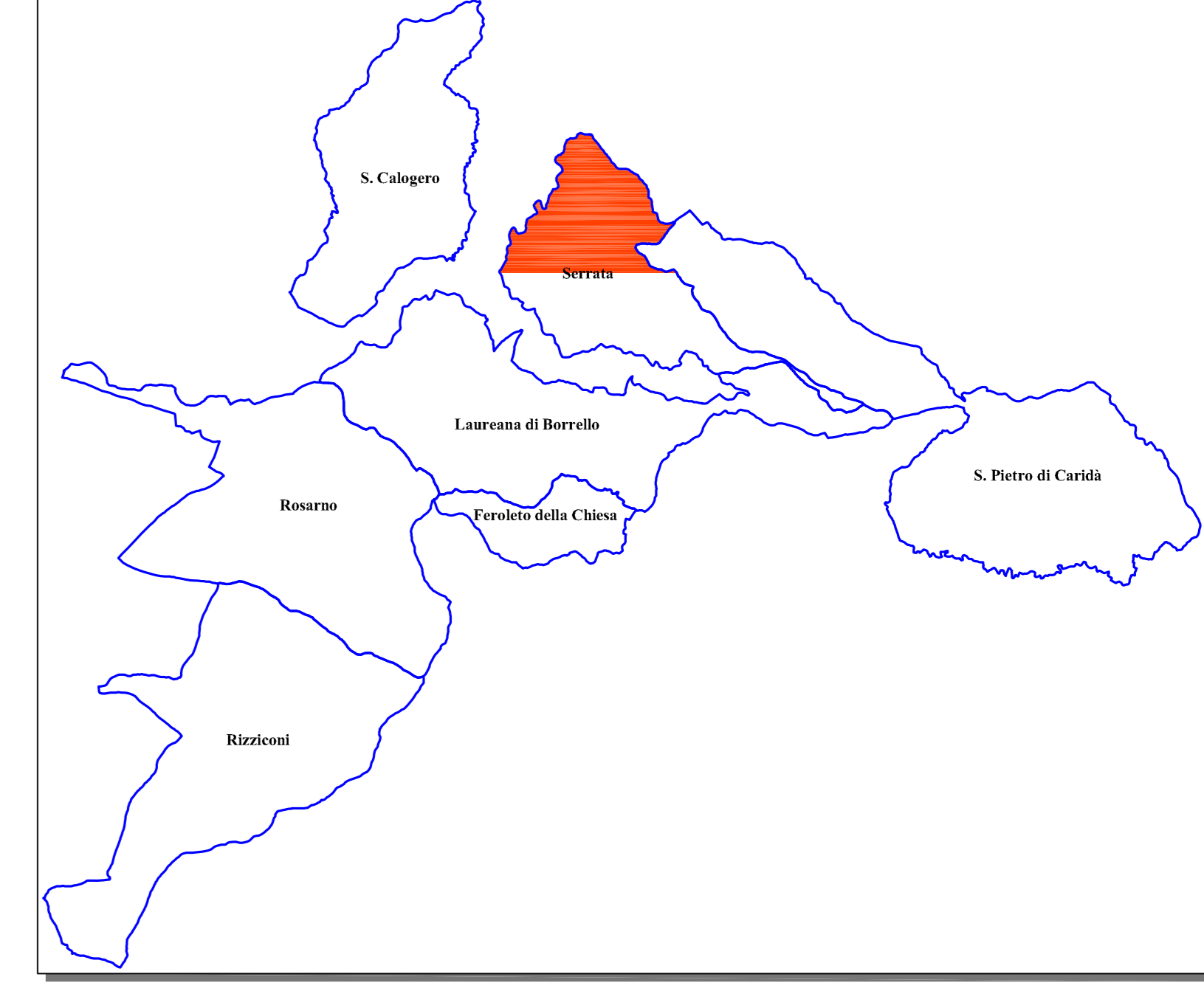

PROFESSIONISTI INCARICATI
 arch. Fabio A. Nasso - Capigruppo
 arch. Giuseppe Lombardo
 arch. Salvatore Sellaro
 arch. Salvatore Fusi
 pian. terr. Rocco Panetta
 arch. Rocco Fregio
 arch. Francesco Mammola
 ing. Ernesto Mensitieri

*prof. geol. Giuseppe Mandaglio
 ing. Pasquale Penna
 dott. agr. Tommaso Calabrese
 architet. Maddalena Sica
 architet. Francesco Pizzi
 dott. soc. Antonio Nasso
 ing. Ernesto Mensitieri*

*Coesistenza ambientale dott. for. Antonio Nardaci
 Collaborazione arch. Carolina Nasso*

RESPONSABILE DEL PROCEDIMENTO
 ing. Alessandra Cominci

QNC TAV 1a	QUADRO CONOSCITIVO TERRITORIALE
	COMUNE DI SERRATA
	STATO DELLA PIANIFICAZIONE COMUNALE
	RAPPORTO DI SCALA 1:5000
	DATA



Serrata

- legenda**
- Zona A
 - Zona B1
 - Zona B2
 - Zona B3
 - Zona C1
 - Zona C2
 - Zona C3
 - Zona D
 - Zona E
 - Zona F1
 - Zona F2
 - Zona F3
 - Zona F4
 - Zona F5
 - Zona F6
- Zone Speciali**
- Cimitero
 - Zona di rispetto cimiteriale
- Lottizzazioni**
- Frumari Candidoni
 - Raso-Pilè
 - Cellio
 - Oliveto

Programma di Fabbricazione